

#### Références de la parcelle 000 AM 206

Référence cadastrale de la parcelle  
Contenance cadastrale  
Adresse

**000 AM 206**  
**7 572 mètres carrés**  
**2 AV DE LA MARTELLE**  
**81150 TERSSAC**

#### Références de la parcelle 000 AM 31

Référence cadastrale de la parcelle  
Contenance cadastrale  
Adresse

**000 AM 31**  
**18 105 mètres carrés**  
**4 AV DE LA MARTELLE**  
**81150 TERSSAC**

#### Références de la parcelle 000 AM 150

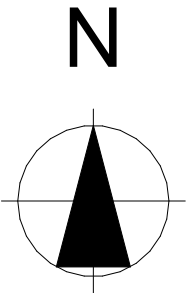
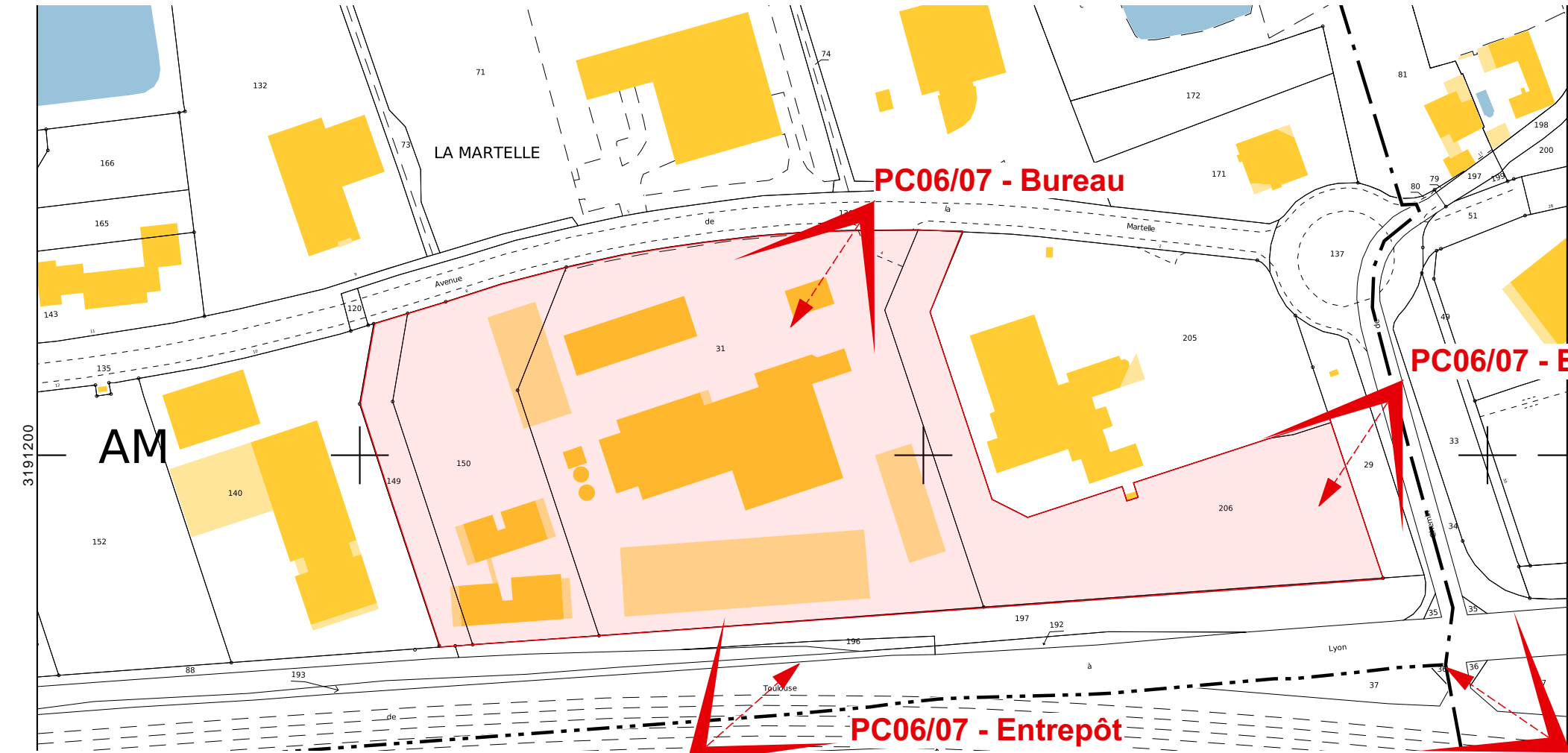
Référence cadastrale de la parcelle  
Contenance cadastrale  
Adresse


**000 AM 150**  
**5 774 mètres carrés**  
**8 AV DE LA MARTELLE**  
**81150 TERSSAC**

#### Références de la parcelle 000 AM 149

Référence cadastrale de la parcelle  
Contenance cadastrale

**000 AM 149**  
**1 379 mètres carrés**



 Cabrol & Beauvois ARCHITECTES 41 BIS RUE AMIRAL GALIBER 81100 CASTRES	Réf : 21051    Réf Tarn Habitat : 21051 Projet d'extension des ateliers ESCAFFRE Bois sur la commune de Terressac Référence cadastrale : 000 AM 31 - Surface de l'unité foncière (indicative) : 32 830 m² Plan de situation	SCI de la MARTELLE 4, avenue de la MARTELLE Siret : 442 761 789 00019 81 150 TERSSAC Modifié le : 02/05/2022
	PC01 Echelle : 1/2000 Mai 2022	
Visa maître d'ouvrage : SCI de la MARTELLE	Visa maître d'œuvre : CABROL & BEAUVOIS ARCHITECTES 41 BIS RUE AMIRAL GALIBER 81100 CASTRES SIRET 752 434 829 000 12	
Plan de principe non valable pour exécution X:\WAFFABES\21051-ESCAFFRE BOIS EXTENSION\21051-PHASES, ETUDES, & CHANTIER\21051-1-APD-OPCW21051-OPCW21051-OPC-ARCHICAD\21051-OPC-ESCAFFRE-EXTENSION-08-04-2022.pdf		